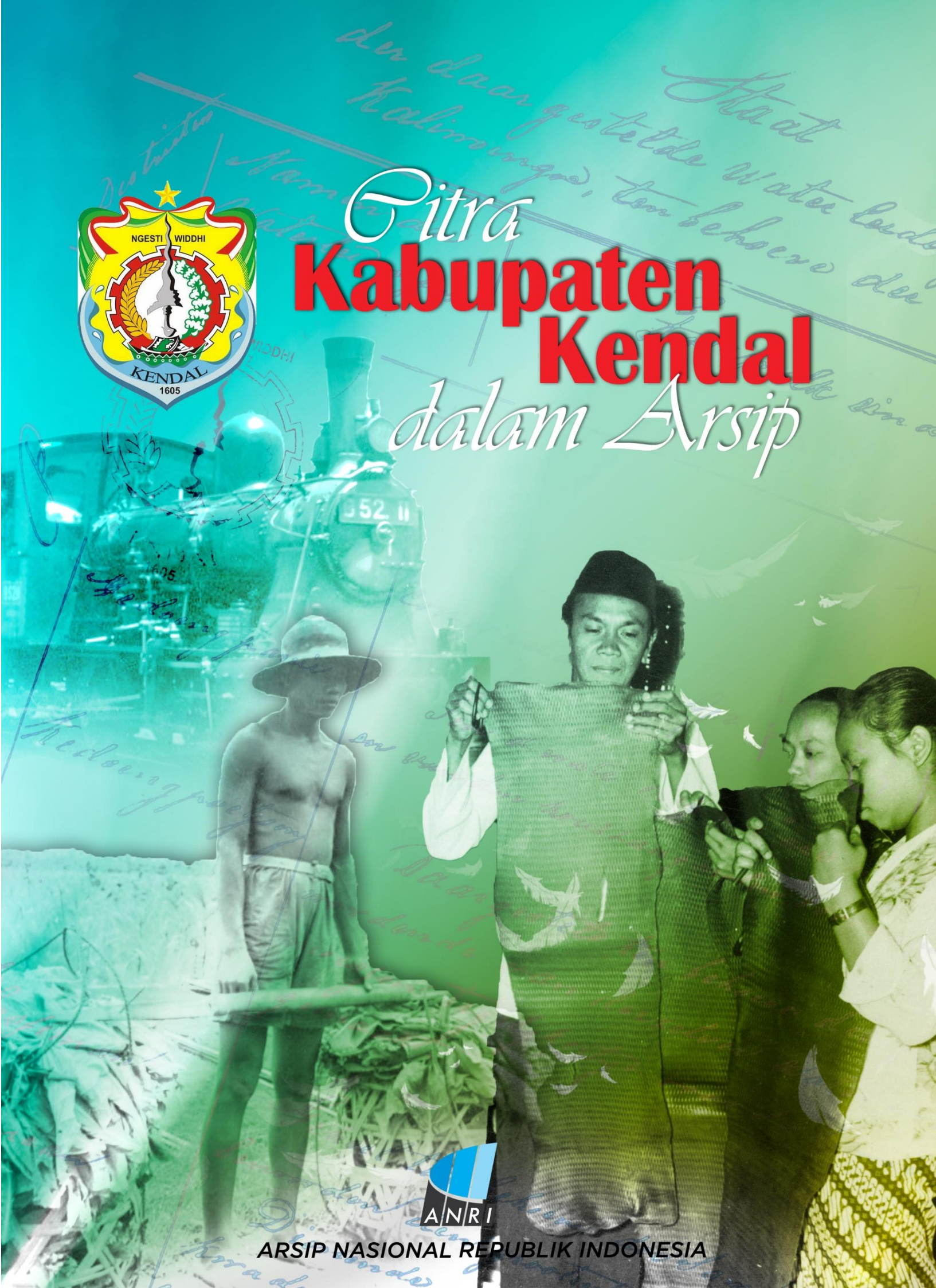




Pitra Kabupaten Kendal dalam Arsip



ARSIP NASIONAL REPUBLIK INDONESIA



Pitra
**Kabupaten
Kendal**
dalam Arsip



ARSIP NASIONAL REPUBLIK INDONESIA

2022

Pitra Kabupaten Kendal dalam Arsip

Pengarah

Drs. Imam Gunarto, M.Hum
Kepala Arsip Nasional Republik Indonesia

Penanggung Jawab Program

Dra. Multi Siswati, MM
Direktur Layanan dan Pemanfaatan

Penanggung Jawab Teknis

Mira Puspita Rini, S.Sos., M.Hum
Koordinator Kelompok Substansi Pemanfaatan dan Penerbitan Naskah Sumber

Narasumber

Endang Koestjjaningsih, S.Sos. M.Si
Asrorie Thohir
Tri Ruwanto

Penulis

Desi Mulyaningsih, S.Kom

Editor

Dra.Nurarta Situmorang, M.Si

Evaluator

Nur Mas Intan Berliana Marpaung, S AP, MAP

Penelusur dan Pemindai Arsip

Dian Eka Fitriani, S.S
Beny Oktavianto, S.Kom
Anggi Suryaningtia, A.Md
Listyani Dewi, A.Md

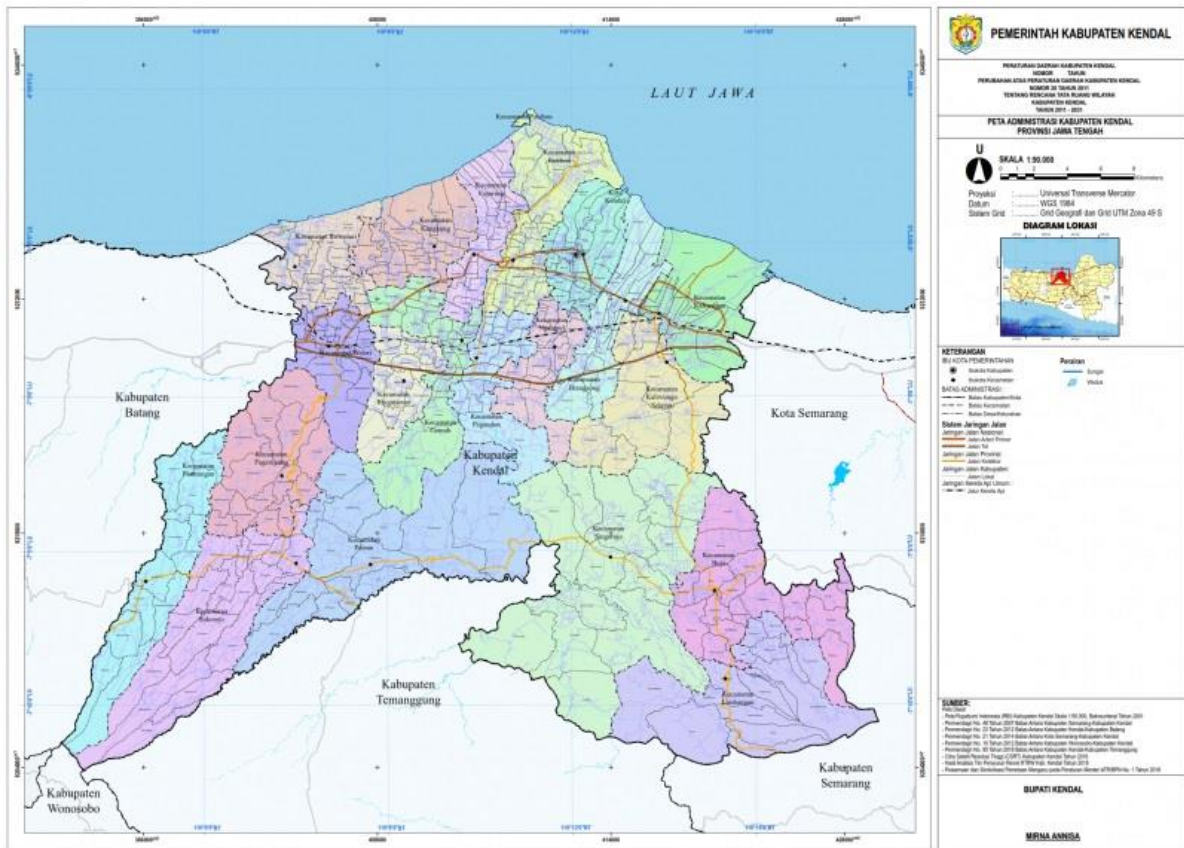
Desain Grafis & Layout

Hanif Aulia Rahman, A.Md

**Penerbit**

Arsip Nasional Republik Indonesia
Jalan Ampera Raya No.7, Jakarta Selatan 12560
Telp. (+6221) 780 5851 Fax. (+6221) 781 0280

Hak Cipta © 2021
Hak Publikasi pada Arsip Nasional Republik
Indonesia. Dilarang memperbanyak sebagian atau
seluruh isi buku ini dalam bentuk apapun, tanpa izin
tertulis dari penerbit



PETA WILAYAH KABUPATEN KENDAL



LAMBANG PEMERINTAH KABUPATEN KENDAL



DICO M. GANINDUTO, M.Sc

Bupati Kendal

2021 – 2026



WINDU SUKO BASUKI

Wakil Bupati Kendal

2021 – 2026




MUHAMMAD MAKMUN

Ketua DPRD Kendal

2019-2024

BUPATI KENDAL DARI MASA KE MASA



R. SALATOEN
1960 - 1966



SOERJO SOESENSO
1967 - 1972



ABDOESSALEH R.
1972 - 1979



HERMAN SOEMARMO
1979 - 1984



SOEDONO JOESOEOP
1984 - 1989



SOEMOJO HADIWINOTO
1989 - 1999



DJOEMADI
25-04-1999 – 20-12-1999



HENDY BOEDORO
2000 – 2004 s.d. 2007



SITI NUR MARKESI
2009-2010



dr. WIDYA KANDI SUSANTI
2010-2015



dr. MIRNA ANNISA
2016-2021



DICO M GANINDUTO, M.Sc
2021-2026



SAMBUTAN





BUPATI KENDAL

SAMBUTAN BUPATI KENDAL

Assalamu'alaikum Wr. Wb.

Pertama-tama marilah kita panjatkan puji syukur kehadiran Allah SWT, atas rahmat dan karunia-Nya pada hari ini kita masih diberi kesempatan untuk hadir dalam rangka acara “Peringatan Hari Jadi Kabupaten Kendal ke 417 tahun 2022”. Salawat dan salam tak henti-hentinya kita gemakan untuk junjungan kita nabi besar Muhammad saw, junjungan umat, suri tauladan umat manusia, semoga kita termasuk umat yang nantinya akan mendapatkan syafaatnya di yaummil akhir, Amin yarobbal aalamin.

Pada rangkaian peringatan Hari Jadi Kabupaten Kendal tahun 2022 Pemerintah Kabupaten Kendal mengadakan berbagai kegiatan dalam rangka mengisi dan memaknai akan nilai-nilai sejarah perjalanan pemerintahan di Kabupaten Kendal, lengkap dengan karya-karya nyata anak bangsa yang dibuktikan dengan hasil-hasil yang bermanfaat, terutama bagi Pemerintah Daerah Kabupaten Kendal dan masyarakat Kabupaten Kendal. Setiap karya memberikan warna dan corak yang menggoreskan sejarah baru bagi generasi penerus, meninggalkan jejak-jejak nyata yang bernilai guna, dan diyakini memberikan kontribusi dalam perkembangan jaman pada masa yang akan datang. Setiap peristiwa sejarah memiliki arti sangat penting dan strategis sebagai upaya mewujudkan agenda pemerintah Kabupaten Kendal dalam mengisi kemerdekaan dan meningkatkan kualitas reformasi birokrasi. Kita bersyukur dan bangga sejarah perjalanan pemerintahan di Kabupaten Kendal telah diketahui publik dan

Dipindai dengan CamScanner

secara resmi dituangkan pertama kali pada Peraturan Daerah Kabupaten Kendal Nomor 2 Tahun 1989 dan diperbaharui dengan Peraturan Daerah Kabupaten Kendal Nomor 20 Tahun 2006 tentang Penetapan Hari Jadi Kabupaten Kendal.

Salah satu yang turut membanggakan dalam peringatan Hari Jadi kabupaten Kendal tahun 2022 ini adalah “Penyerahan Citra Daerah Kabupaten Kendal oleh Arsip Nasional Republik Indonesia (ANRI)”, sebuah kehormatan bagi kami untuk menerima rekaman informasi dalam wujud tekstual baik catatan tertulis, peta dan foto-foto bersejarah. Citra Daerah ini memberi gambaran nyata akan berbagai peristiwa, kondisi tertentu, fakta-fakta yang menonjol dalam kurun waktu tertentu yang berkaitan dengan Kabupaten Kendal yang saya sangat apresiasi kemasannya. Materi dalam Citra Daerah Kabupaten Kendal yang bersumber dari arsip-arsip yang tersimpan di ANRI, Lembaga Kearsipan Daerah Kabupaten Kendal, sejarawan Kendal dan tokoh masyarakat yang berasal dari wilayah Kabupaten Kendal akan membuka cakrawala pandang dan menginspirasi generasi penerus tentang masa lalu, masa kini dan harapan untuk memberikan yang terbaik bagi Kabupaten Kendal di masa yang akan datang.

Salah satu sejarah yang menonjol adalah penyebutan Kabupaten Kendal “Beribadat” tentu tidak lahir begitu saja namun dilatarbelakangi dengan oleh adanya bukti-bukti budaya masyarakat Kabupaten Kendal yang agamis dengan mayoritas beragama Islam, terdapat jejak-jejak perjuangan penyebaran agama Islam oleh para tokoh agama yang berpusat di Kaliwungu, peninggalan masjid kuno (masjid besar Kendal, Masjid besar Kaliwungu dan masjid besar Pekuncen di Kecamatan Pegandon) yang konon memiliki riwayat dalam proses penyebaran agama Islam di daerah pantai utara Jawa oleh para Wali. Informasi mengenai peristiwa masa lalu tentang Kabupaten Kendal perlu disampaikan sebagai upaya penyelamatan dan pelestarian arsip statis secara mandiri dan bertanggungjawab pada masa yang akan datang.

Dipindai dengan CamScanner

Pemahaman akan pentingnya masa lampau yang terekam dalam arsip harus dimaknai oleh Kearifan Lokal dan Nasional dengan upaya mempertahankan nilai-nilai martabat bangsa sebagai bagian yang tidak terpisahkan dari proses pembentukan *National and Character Building* sesuai cita-cita dan nilai-nilai leluhur bangsa. Saat ini kita akan terus melakukan upaya merubah pandangan masyarakat akan pentingnya fungsi arsip dengan cara melakukan penanganan arsip di unit-unit pencipta lembaga pemerintah maupun swasta agar arsip lebih berdayaguna, sebagai bukti akuntabilitas kinerja, sumber pengambilan keputusan dan bukan merupakan tumpukan kertas usang dan sampah yang siap dibuang.

Naskah sumber citra daerah Kabupaten Kendal diharapkan dapat memupuk rasa cinta tanah air berbangsa dan bernegara dalam bingkai Negara Kesatuan Republik Indonesia (NKRI) bagi masyarakat Kendal pada khususnya dan masyarakat Indonesia pada umumnya. Kemajuan teknologi membuat kita harus peka dan peduli terhadap arsip yang merupakan alat bukti autentik yang harus diselamatkan dan dilestarikan sebagai bahan informasi maupun sebagai bahan pertanggungjawaban baik untuk saat ini maupun bagi generasi yang akan datang.

Semoga buku Citra daerah Kabupaten Kendal dapat memberikan manfaat dan inspirasi bagi penyelenggara pemerintahan, pemerhati sadar arsip daerah, sehingga dapat merangsang tumbuhnya program penyelamatan arsip yang lebih baik lagi di masa yang akan datang.

Demikian yang dapat saya sampaikan pada penerbitan Citra Daerah Kabupaten Kendal. Semoga mendatangkan manfaat yang banyak bagi pembaca utamanya masyarakat Kabupaten Kendal yang ingin mengetahui Kabupaten Kendal lebih dekat, dan semoga ALLAH Swt meridhoi niat baik kita, amiin,

Akhir kata terima kasih mohon maaf bila ada hal yang tidak berkenan.

Wassalamualaikum Wr. Wb.

Kendal, April 2022

Bupati Kendal



DICOM GANUNDITO

Dipindai dengan CamScanner

SAMBUTAN
KEPALA DINAS KEARSIPAN DAN PERPUSTAKAAN
KABUPATEN KENDAL

Assalamu'alaikum Wr. Wb.

Puji syukur kepada Tuhan Yang Maha Kuasa yang telah memberikan kesempatan kepada ANRI dan kita semua untuk menyelesaikan penyusunan Ctra daerah Kabupaten Kendal guna mengungkap kembali memori kolektif daerah Kabupaten Kendal bersinergi bersama Direktorat Layanan dan pemanfaatan Arsip ANRI tahun 2022.

Arsip dalam konteks penyelenggaraan negara pada dasarnya merupakan memori kolektif perjalanan kehidupan bermasyarakat, berbangsa dan bernegara, oleh karena itu perlunya memahami peristiwa masa lalu diharapkan dapat bertindak sebagaimana masa kini dan mampu merancang masa depan lebih baik.

Proses penyelamatan arsip sebagai memori kolektif sangatlah penting karena informasinya dapat disajikan kembali sebagai arsip yang bernilai historis untuk kepentingan publik melalui penilaian terhadap arsip. Penilaian arsip didasarkan pada analisis fungsi informasi dan nilai intrinsik yang menghasilkan arsip bernilai sekunder atau arsip statis sebagai memori koleksi suatu bangsa pada umumnya dan daerah pada khususnya.

Dengan demikian diharapkan Kabupaten Kendal dapat memiliki jejak informasi perjalanan sejarah yang autentik, reliabel, dan utuh sehingga tidak meninggalkan warisan” tanda tanya masa lalu” kepada generasi penerus. Generasi yang akan datang dapat merekonstruksi kembali kegiatan dan peristiwa yang terjadi di masa lalu untuk kepentingan ilmu pengetahuan, pembangunan, sosial, budaya, dan ilmiah lainnya di daerah.


Dengan mencermati isi Citra Daerah Kabupaten Kendal maka diharapkan dapat meluruskan dan meningkatkan pemahaman akan arti pentingnya keutuhan informasi dalam peristiwa yang terjadi di daerah, dan utamanya dapat memaknai pentingnya informasi bagi keutuhan negara kesatuan republik indonesia.

Terbitnya Citra Daerah Kabupaten Kendal diharapkan dapat semakin mengeratkan tali ikatan sejarah masyarakat dan Pemerintah Daerah Kabupaten Kendal antar generasi atas apa yang terjadi di masa lalu, masa kini dan mempersiapkan masa depan yang lebih baik berdasarkan arsip yang diketahuinya. Semoga Citra Daerah kabupaten Kendal mendatangkan manfaat yang banyak bagi bangsa Indonesia dalam bingkai persatuan dan kesatuan NKRI utamanya masyarakat Kabupaten Kendal yang ingin mengetahui Kabupaten Kendal lebih dekat.

Akhir kata terima kasih mohon maaf bila ada hal yang tidak berkenan.

Wassalamualaikum Wr. Wb.

Kendal, April 2022
Plh.Kepala Dinas Kearsipan dan Perpustakaan
Kabupaten Kendal





SAMBUTAN

KEPALA ARSIP NASIONAL REPUBLIK INDONESIA

Indonesia terdiri atas 17 ribu pulau, 1.340 suku bangsa, 742 bahasa daerah, beragam agama dan budaya. Keunikan Indonesia terletak pada keanekaragaman dan warna-warni indah tergambar secara beruntun dalam perjalanan sejarahnya yang penuh dinamika. Perjalanan sejarah Indonesia tersebut terekam dalam arsip, baik dalam arsip konvensional maupun dalam arsip media baru. Arsip merupakan memori kolektif dan jati diri bangsa, oleh karenanya arsip perlu diselamatkan, dipelihara dan dilestarikan. Arsip menjadi bagian dari pendokumentasian kekayaan seni budaya dan sebaiknya disajikan secara menarik sehingga menguatkan kecintaan dan kebanggaan generasi muda pada budaya bangsanya (Presiden Joko Widodo, Juli 2021).

Khazanah arsip mengenai Kabupaten Kendal banyak tersimpan di Arsip Nasional Republik Indonesia (ANRI), Keindahan dan Kekayaan alam menjadi anugerah yang amat berharga bagi daerah ini yang terekam pada pemandangan Sungai Bodri yang banyak memberikan manfaat bagi sumber kehidupan masyarakat setempat dalam bidang pertanian dan perikanan. Ciri khas religious dan semangat mempertahankan adat istiadat budaya melekat pada masyarakat. Pembangunan infrastruktur sangat berkembang tercermin dengan di bangunnya perumahan, sekolah, kesehatan, jalan, jembatan dan sarana prasarana transportasi.

Citra Daerah merefleksikan bagaimana suatu daerah ikut berperan, memberi warna dan corak dalam sejarah perjalanan bangsa dari masa ke masa. Khazanah arsip tersebut memberikan informasi yang akurat dan obyektif mengenai perjalanan sebuah daerah dalam membangun kehidupan berbangsa dan bernegara dalam bingkai Negara Kesatuan Republik Indonesia (NKRI), yang terekam dalam arsip baik dalam bentuk teks, peta maupun foto mengenai sebuah daerah. Citra Daerah memberikan gambaran tentang kearifan lokal yang dimiliki sebuah daerah.

Citra Daerah merupakan satu kesatuan informasi yang menggambarkan dinamika kolektif sebuah daerah. Sebuah dinamika kolektif yang terbentuk di atas kesadaran sejarah yang dialami bersama. Citra Daerah Kabupaten Kendal terdiri dari 132 arsip yang berasal dari koleksi Khazanah Arsip Nasional Republik Indonesia, Dinas Kearsipan dan Perpustakaan Kabupaten Kendal, dan Koleksi Pribadi.

Citra Daerah Kabupaten Kendal ini masih jauh dari sempurna. Namun demikian kehadiran Citra Daerah ini diharapkan dapat mendorong berkembangnya program lanjutan dari Pemerintah Daerah Kabupaten Kendal khususnya di bidang kearsipan

Jakarta, Juli 2022

Kepala,

Drs. Imam Gunarto, M.Hum

DAFTAR ISI

Halaman Judul	i
Peta Wilayah Kabupaten Kendal	iv
Lambang Pemerintah Kabupaten Kendal	v
Bupati Kendal	vi
Wakil Bupati Kendal	vii
Ketua DPRD Kabupaten Kendal	viii
Bupati Kabupaten Kendal dari Masa ke Masa	ix
Sambutan Bupati Kendal.....	xii
Sambutan Kepala Dinas Kearsipan dan Perpustakaan Kab. Kendal.....	xvi
Sambutan Kepala Arsip Nasional RI	xviii
Daftar Isi	xx
PENDAHULUAN.....	1
A. Latar Belakang	2
B. Sejarah Masa Kolonial	3
C. Sejarah Masa Pendudukan Jepang	7
D. Sejarah Masa Kemerdekaan	8
E. Sejarah Pembentukan Kabupaten Kendal	10
CITRA KABUPATEN KENDAL	13
A. Geografis	14
B. Politik dan Pemerintahan	25
C. Perekonomian	53
D. Pendidikan	60
E. Transportasi	70
F. Perikanan	77
G. Sosial dan Budaya	80
H. Infrastruktur	89
I. Pertanian	97
J. Perkebunan	102
K. Keagamaan	118
Daftar Pustaka	128



PENDAHULUAN





**CITRA DAERAH KABUPATEN KENDAL
DALAM ARSIP**

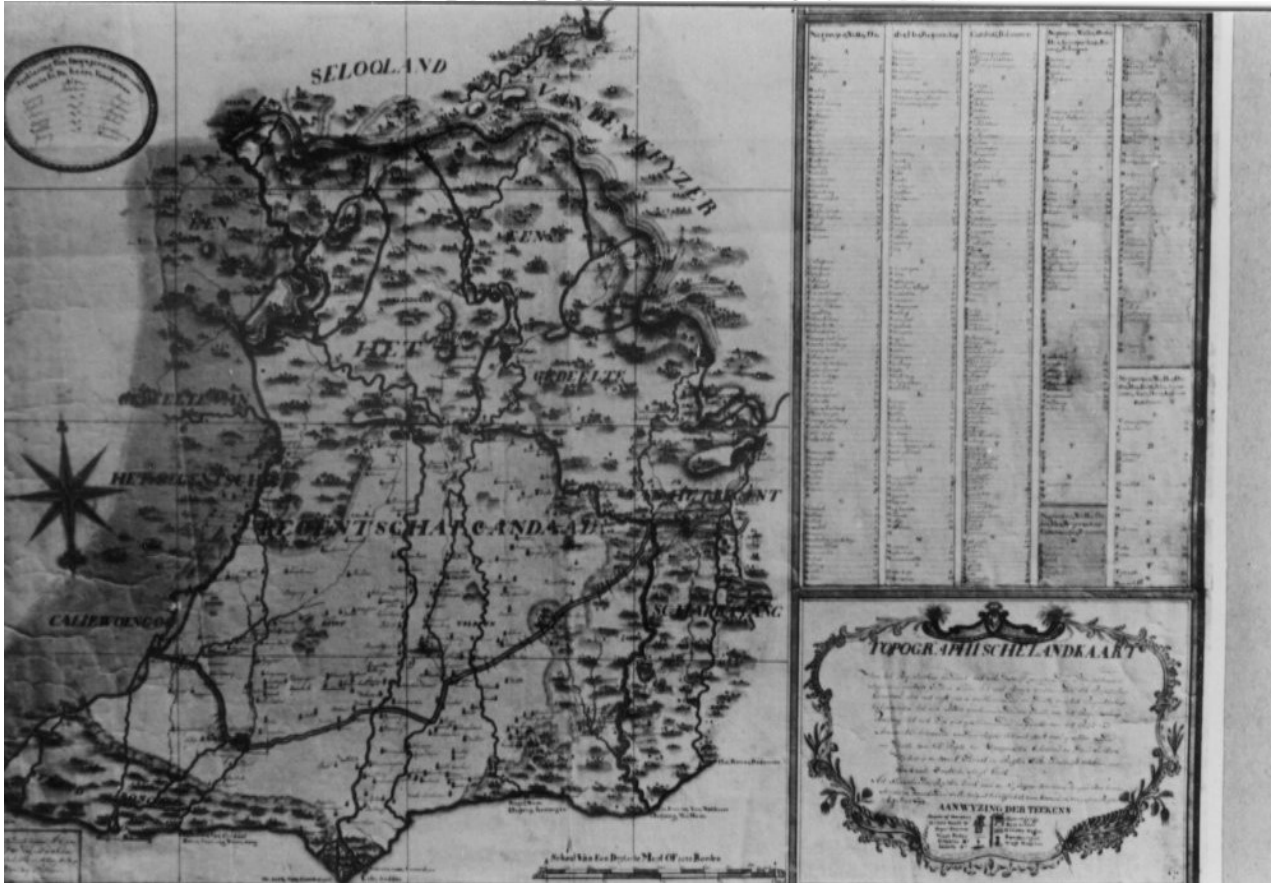


Geografis





Politik dan Pemerintahan



Kartu manuskrip karesidenan Kendal tahun 1800, Jawa Tengah

Sumber : ANRI, KIT Jawa Tengah No. 989/70



Kunjungan wakil presiden Moh. Hatta ke Kendal, dalam rangka perjalanannya ke Jawa Tengah, 15 September 1951

Sumber : ANRI, Kempen Jawa Tengah 1960-1965 No. JTG 5102-733, JTG 5102-734



Kunjungan Presiden Sukarno ke Kendal, dalam rangka perjalanannya ke Jawa Tengah, dalam pidatonya *Presiden berpesan agar rakyat terus berjuang, karena revolusi nasional belum selesai.* 26 November 1956

Sumber : ANRI, Kempen Jawa Tengah 1960-1965 No. JTG 5502-768, JTG 5502-769





Kunjungan Presiden Sukarno ke Kendal, dalam rangka perjalanannya ke Jawa Tengah, dalam pidatonya *Presiden berpesan agar rakyat terus berjuang, karena revolusi nasional belum selesai*. 26 November 1956

Sumber : ANRI, Kempen Jawa Tengah 1960-1965 No. JTG 5502-767



PRESIDEN
REPUBLIK INDONESIA

PERATURAN PEMERINTAH REPUBLIK INDONESIA
NOMOR 50 TAHUN 1992
TENTANG

PEMBENTUKAN KECAMATAN DI WILAYAH
KABUPATEN-KABUPATEN DAERAH TINGKAT II PURBALINGGA, CILACAP,
WONOGIRI, JEPARA, DAN KENDAL SERTA PENATAAN KECAMATAN
DI WILAYAH KOTAMADYA DAERAH TINGKAT II SEMARANG DALAM
WILAYAH PROPINSI DAERAH TINGKAT I JAWA TENGAH

PRESIDEN REPUBLIK INDONESIA,

- Menimbang : a. bahwa mengingat semakin meningkatnya jumlah penduduk dan volume kegiatan pemerintahan dan pembangunan di wilayah Kabupaten-kabupaten Daerah Tingkat II Purbalingga, Cilacap, Wonogiri, Jepara, Kendal dan wilayah Kotamadya Daerah Tingkat II Semarang dalam wilayah Propinsi Daerah Tingkat I Jawa Tengah, sehingga untuk memperlancar pelaksanaan tugas-tugas pemerintahan dan pembangunan serta untuk meningkatkan pelayanan terhadap masyarakat, dipandang perlu untuk membentuk kecamatan baru dan menata kecamatan di wilayah Kabupaten dan Kotamadya Daerah Tingkat II tersebut;
- b. bahwa sesuai dengan ketentuan Pasal 75 Undang-undang Nomor 5 Tahun 1974 tentang Pokok-pokok Pemerintahan Di Daerah, pembentukan kecamatan harus ditetapkan dengan Peraturan Pemerintah;

- Mengingat : 1. Pasal 5 ayat (2) Undang-Undang Dasar 1945;
2. Undang-undang Nomor 10 Tahun 1950 tentang Pembentukan Propinsi Jawa Tengah;
3. Undang-undang Nomor 13 Tahun 1950 tentang Pemerintahan Daerah Kabupaten dalam Lingkungan Propinsi Jawa Tengah;
4. Undang-...



PRESIDEN
REPUBLIK INDONESIA

- 6 -

- c. Desa Gemiring Lor;
d. Desa Gemiring Kidul;
e. Desa Tunggul Pandean;
f. Desa Dorang;
g. Desa Blimbingrejo;
h. Desa Ngetuk;
i. Desa Bendanpete;
j. Desa Nuryolobo;
k. Desa Tritis;
l. Desa Nalumsari;
m. Desa Karangnongko;
n. Desa Daren;
o. Desa Bategede.
- (2) Wilayah Kecamatan Nalumsari sebagaimana dimaksud dalam ayat (1) semula merupakan bagian dari wilayah Kecamatan Mayong.
- (3) Dengan dibentuknya Kecamatan Nalumsari, maka wilayah Kecamatan Mayong dikurangi dengan wilayah Kecamatan Nalumsari sebagaimana dimaksud dalam ayat (1).


Pasal 7

- (1) Membentuk Kecamatan Rowosari di wilayah Kabupaten Daerah Tingkat II Kendal, yang meliputi wilayah :
- a. Desa Sendangsikucing;
b. Desa Gempolsewu;
c. Desa Bulak;
d. Desa Gebanganom Kulon;
e. Desa Kebonsari;
f. Desa Rowosari;
g. Desa Sendangdawuhan;
h. Desa Tanjunganom;

i. Desa ...

Peraturan Pemerintah Nomor 50 Tahun 1992 tentang Pembentukan Kecamatan di wilayah Kabupaten-kabupaten Daerah Tingkat II Purbalingga, Cilacap, Wonogiri, Jepara, dan Kendal serta Penataan Kecamatan di wilayah Kotamadya Daerah Tingkat II Semarang dalam wilayah Provinsi Daerah Tingkat I Jawa Tengah, 12 September 1992

Sumber : ANRI, Sekretariat Negara Produk Hukum No. 3424



Pendidikan



Pembukaan Balai Pendidikan Masyarakat (BPMD) di Kaliwungu, Kendal
Karisidenan Semarang 31 Oktober 1952

Sumber : ANRI, Kempen Jawa Tengah 1960-1965 No. JTG 5203-900



Para pengikut latihan guru-guru di Kendal berkunjung ke Kantor Jawatan Penerangan Kabupaten Kendal 1 Maret 1952

Sumber : ANRI, ANRI, Kempen Jawa Tengah 1960-1965 No. JTG 5201-136, JTG 5201-137



Para pengikut latihan guru-guru di Kendal berkunjung ke Kantor Jawatan Penerangan Kabupaten Kendal 1 Maret 1952

Sumber : ANRI, Kempen Jawa Tengah 1960-1965 No, JTG 5201-146




Kesehatan



Jawatan Perikanan Laut di Tawang (Kendal) 6 November 1952

Sumber : ANRI, Kempen Jawa Tengah 1960-1965 No. JTG 5203-1057



Perikanan



Jawatan Perikanan Laut di Tawang, Kendal
6 November 1952

**Sumber : ANRI, Kempo Jawa Tengah
1960-1965 No. JTG 5203-1058**



Citra Kabupaten Kendal Dalam Arsip




Jawatan Perikanan Laut di Tawang (Kendal) 6 November 1952

Sumber : ANRI, Kempen Jawa Tengah 1960-1965 No. JTG 5203-1058



Sosial dan Budaya



Menteri Sosial Indonesia, Muljadi Djojomartono meninjau tempat penampungan tuna wisma di Kendal 9 Juni 1959

Sumber : ANRI, Kempen Jawa Tengah 1960-1965 NoJTG 5901-332




Menteri Sosial Indonesia, Muljadi Djojomartono meninjau tempat penampungan tuna wisma di Kendal 9 Juni 1959

Sumber : ANRI, Kempen Jawa Tengah 1960-1965 No. JTG 5901-341, JTG 5901-342, , JTG 5901-346



Citra Kabupaten Kendal Dalam Arsip





Infrastruktur




Jembatan Kabel di Kali Bodri, Kendal, Jawa Tengah, 1930

Sumber : ANRI, KIT Jawa Tengah No.514-38



Jembatan Kabel di Kali Bodri, Kendal, Jawa Tengah, 1930

Sumber : ANRI, KIT Jawa Tengah No.514-38



Pabrik di Kendal, Jawa Tengah, 1930

Sumber : ANRI, KIT Jawa Tengah No. 094-36



Peresmian Gedung Jawatan Kab. Kendal 1 Desember 1964

Sumber : ANRI, Kempen Jawa Tengah No. JTG 6401-270, JTG 6401-271



Model dan pembangunan desa kecamatan Plantungan, Kab. Kendal
Tahun 1951

Sumber : ANRI, Kempoen Jawa Tengah No. JTG 5103-1046




Pertanian



Menanam padi di daerah Kendal 6 November 1952

Sumber : ANRI, Kempen Jawa Tengah No. JTG 5303-1061





Panen cabe besar di Kendal 6 November 1952

Sumber : ANRI, Kempen Jawa Tengah No. JTG 5203-1050, JTG 5203-1051, JTG 5203-1053



Padi di lumbung Koperasi Perikanan Laut di Tawang (Kendal) 6
November 1952

Sumber : ANRI, Kempen Jawa Tengah No. JTG 5203-1054




Perkebunan



Perkebunan "Sringin" Bojo, Kendal 19 Oktober 1957

Sumber : ANRI, Kempen Jawa Tengah No. JTG 5704-1550




Peresmian Perkebunan "Sringin" Bojo, Kendal 19 Oktober 1957

**Sumber : ANRI, Kempen Jawa Tengah No. JTG 5704-1534,
JTG 5704-1539**



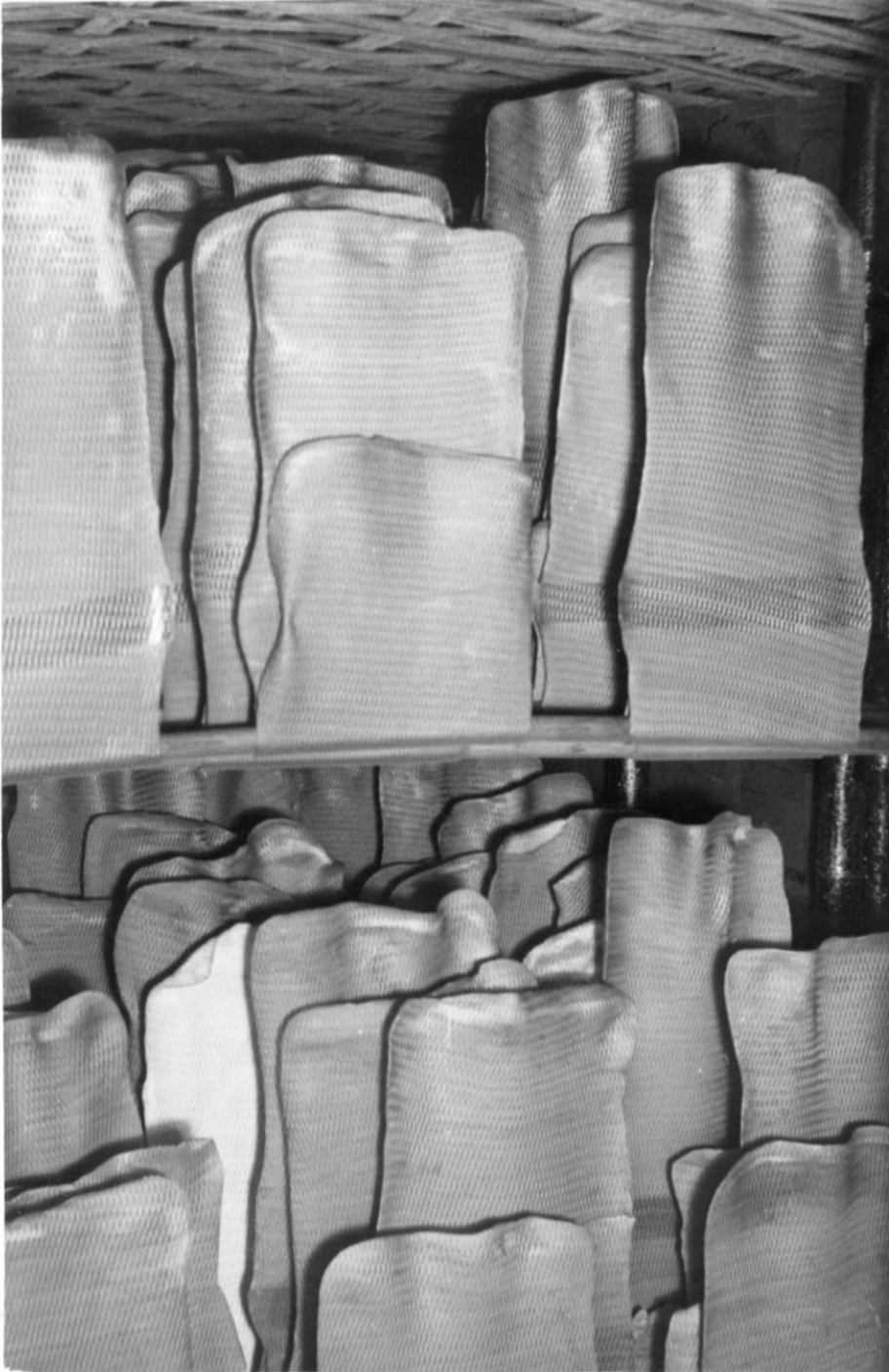
Peresmian Perkebunan "Sringin" Bojo, Kendal 19 Oktober 1957

**Sumber : ANRI, Kempen Jawa Tengah No. JTG 5704-1545,
JTG 5704-1544, JTG 5704-1541**



Citra Kabupaten Kendal Dalam Arsip





Peresmian Perkebunan "Sringin" Bojo, Kendal 19 Oktober 1957

**Sumber : ANRI, Kempen Jawa Tengah No. JTG 5704-1540,
JTG 5704-1548, JTG 5704-1549**



Citra Kabupaten Kendal Dalam Arsip

